Свислочский
районный
исполнительный
комитет

Перечень
неиспользуемого и неэффективно используемого имущества, находящегося в собственности Свислочского района, подлежащего вовлечению в хозяйственный оборот в 2019 году

Здание учебного корпуса № 1 бывшей Свислочской средней школы № 3

Адрес: город Свислочь, улица Калиновского, 4
Балансодержатель: Отдел образования Свислочского районного исполнительного комитета

Сведения о капитальном строении:
инвентарный номер: 413/С-19933
Общая площадь (кв.м.): 1713,10
Назначение: здание специализированное для образования и воспитания
Здание трехэтажное, кирпичное
Год постройки: 1960
канализационные и водопроводные сети, центральное отопление, электроснабжение.
Остаточная стоимость: 105360,14 рубля.
С какого момента не используется: ноябрь 2018 года
Способ вовлечения: продажа.

Карта

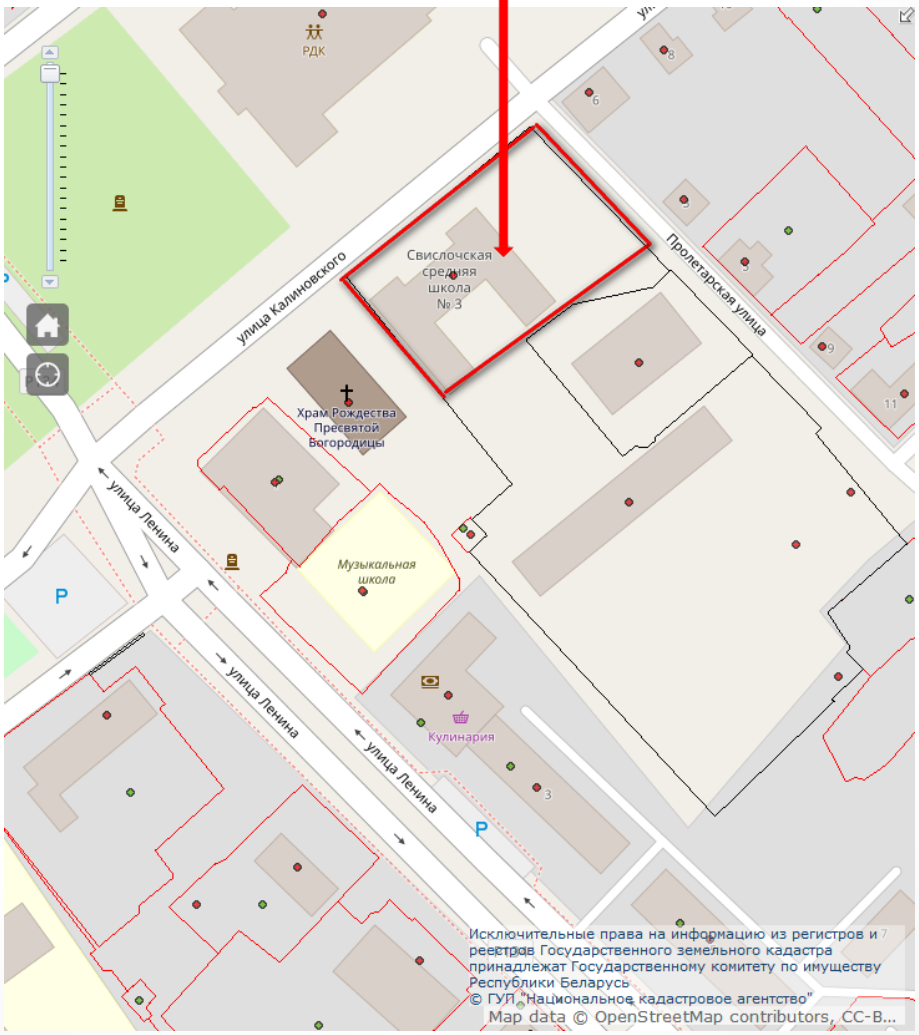
РДК
Свислочская средняя школа № 3
улица Калиновского
Пролетарская улица
Храм Рождества Пресвятой Богородицы
улица Ленина
Музыкальная школа
Кулинария
Исключительные права на информацию из регистров и реестров Государственного земельного кадастра принадлежат Государственному комитету по имуществу Республики Беларусь
© ГУП "Национальное кадастровое агентство"
Map data © OpenStreetMap contributors, CC-B...

Здание учебного корпуса № 3 (столовая) бывшей Свислочской средней школы № 3

Адрес: город Свислочь, улица Калиновского, 4 А
Балансодержатель: Отдел образования Свислочского районного исполнительного комитета

Сведения о капитальном строении:
инвентарный номер: 413/С-19934
Общая площадь (кв.м.): 549,50
Назначение: здание специализированное для образования и воспитания
Здание одноэтажное, кирпичное
Год постройки: 1960
Канализационные и водопроводные сети, центральное отопление, электроснабжение.
Остаточная стоимость: 42837,2 рублей
С какого момента не используется: ноябрь 2018 года
Сведения о земельном участке:
Кадастровый номер: 425250100001002325
Площадь земельного участка га: 0,1861
Способ вовлечения: продажа.

Карта

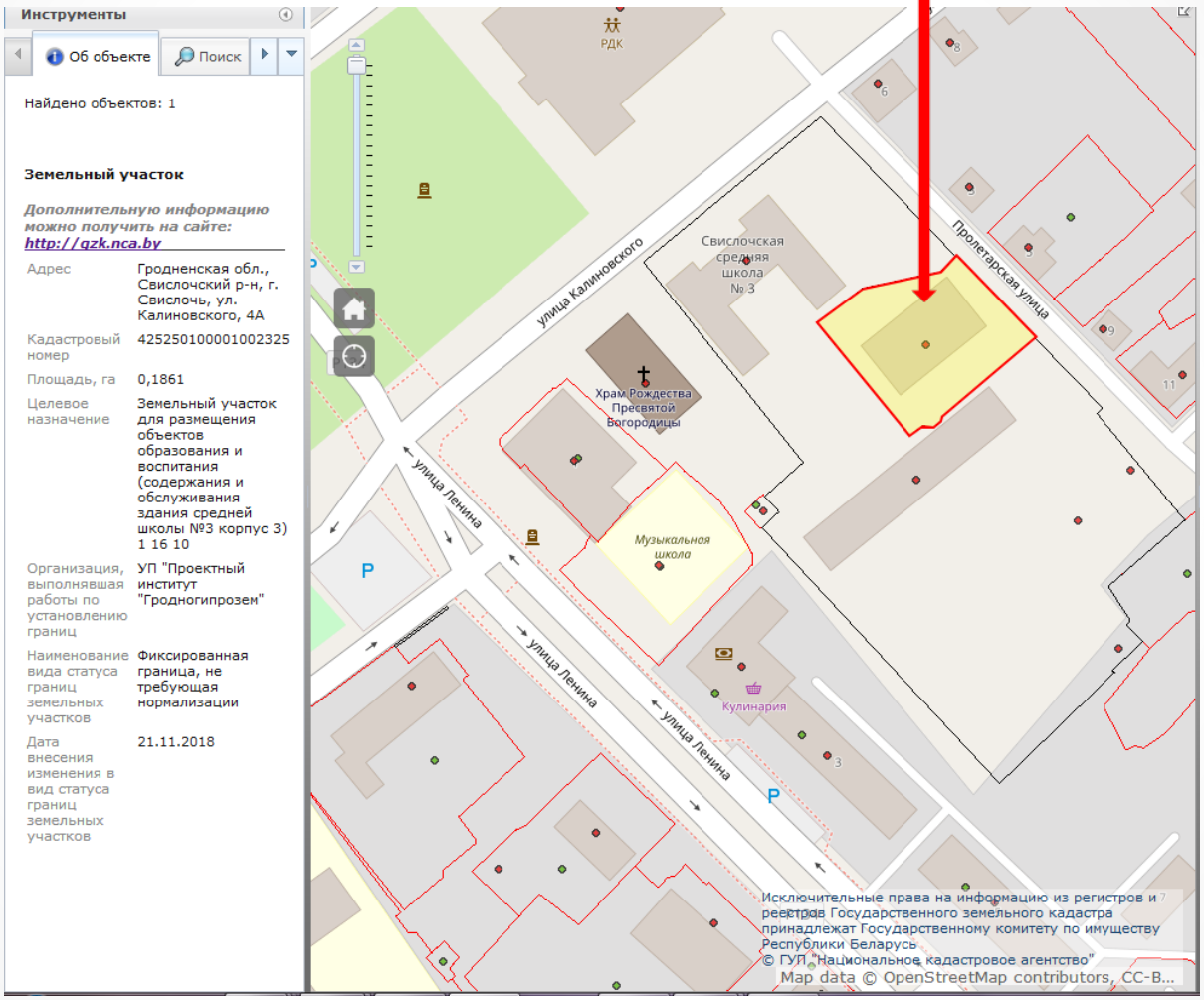
Инструменты
Об объекте
Поиск
Найдено объектов: 1
Земельный участок
Дополнительную информацию можно получить на сайте:
http://gzk.nca.by
Адрес
Гродненская обл., Свислочский р-н, г. Свислочь, ул. Калиновского, 4А
Кадастровый номер
425250100001002325
Площадь, га
0,1861
Целевое назначение
Земельный участок для размещения объектов образования и воспитания (содержания и обслуживания здания средней школы №3 корпус 3) 1 16 10
Организация, выполнявшая работы по установлению границ
УП "Проектный институт "Гродногипрозем"
Наименование вида статуса границ земельных участков
Фиксированная граница, не требующая нормализации
Дата внесения изменения в вид статуса границ земельных участков
21.11.2018
РДК
улица Калиновского
Свислочская средняя школа № 3
Пролетарская улица
Храм Рождества Пресвятой Богородицы
улица Ленина
Музыкальная школа
Кулинария
Исключительные права на информацию из регистров и реестров Государственного земельного кадастра принадлежат Государственному комитету по имуществу Республики Беларусь
© ГУП "Национальное кадастровое агентство"
Map data © OpenStreetMap contributors, CC-B...

Фельдшерско-акушерский пункт с принадлежностями аг.Тиховоля

Адрес: Свислочский район, агрогородок Тиховоля, улица Центральная, 78
Балансодержатель: Учреждение здравоохранения «Свислочская центральная районная больница»

Сведения о капитальном строении:
инвентарные номера: 4252813041-00-210, 4252813041-00-209
Общая площадь (кв.м.): 113,0
Назначение: здание специализированное здравоохранения
Составные части: сарай, уборная, ограждение
Год постройки: 1968
Остаточная стоимость: 0 рублей.
С какого момента не используется: ноябрь 2018 года
Сведения о земельном участке:
Площадь земельного участка га: 0,2904
Количество капитальных строений на земельном участке: 3
Способ вовлечения: продажа.

Карта

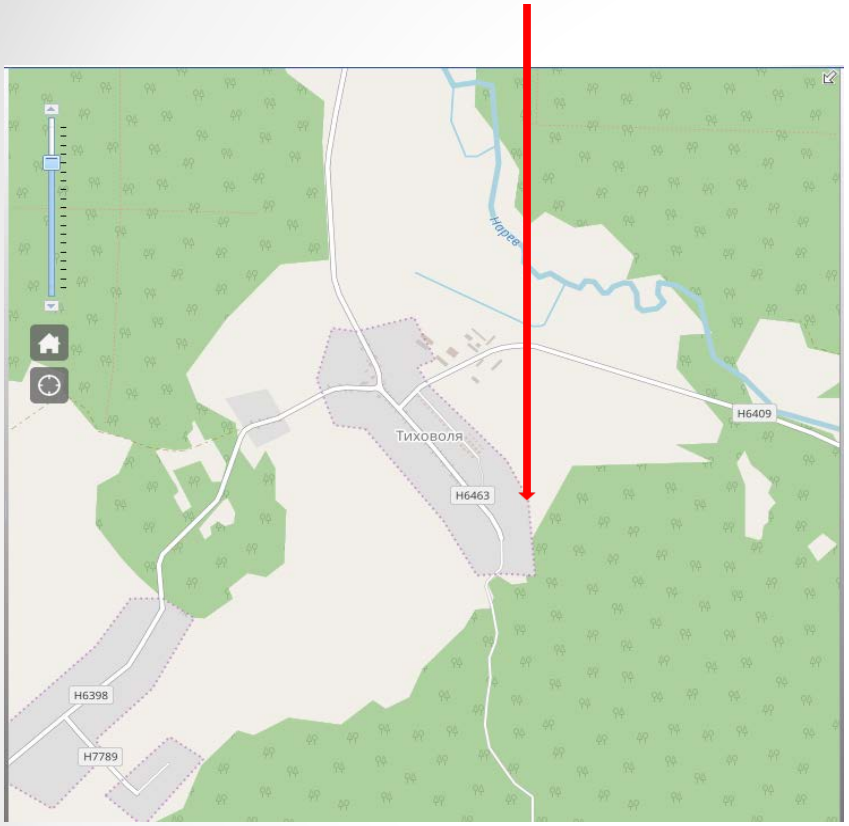
Нарва
Тиховоля
Н6409
Н6463
Н6398
Н7789

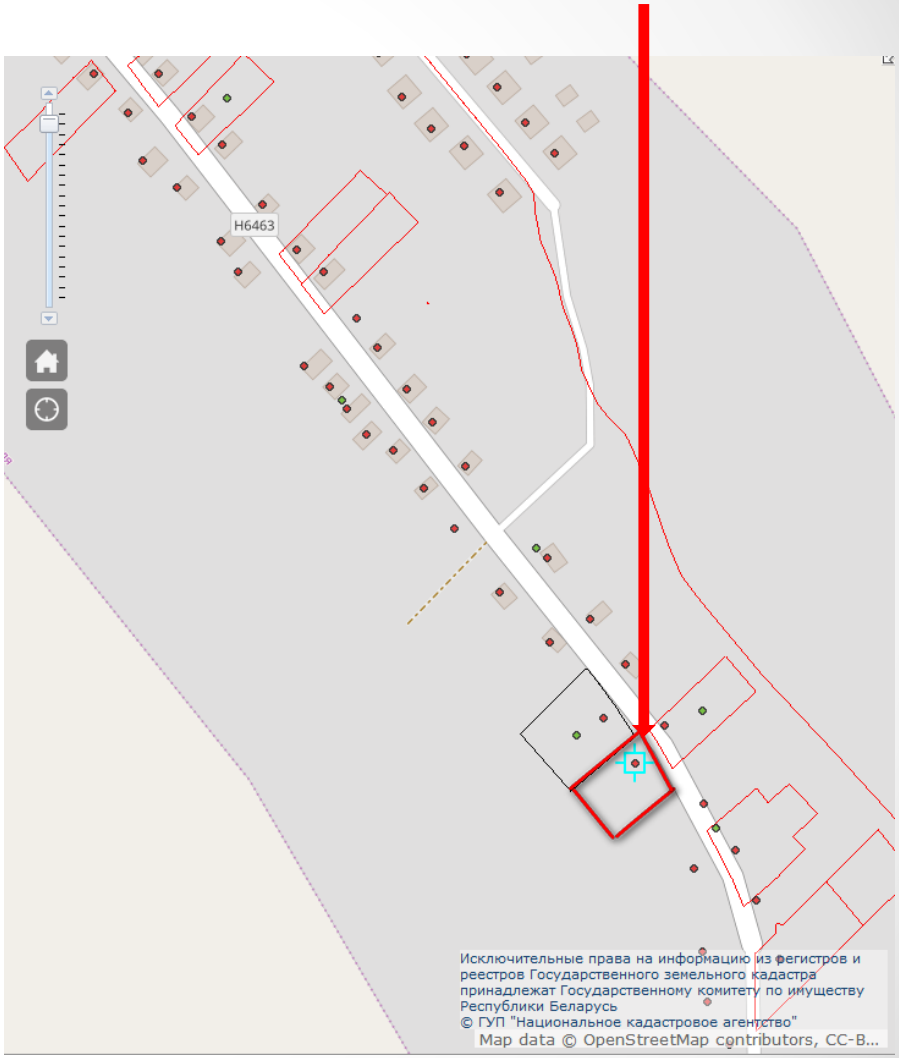
Н6463
Исключительные права на информацию из регистров и реестров Государственного земельного кадастра принадлежат Государственному комитету по имуществу Республики Беларусь
© ГУП "Национальное кадастровое агентство"
Map data © OpenStreetMap contributors, CC-B...

Фельдшерско-акушерский пункт с принадлежностями д.Михалки

Адрес: Свислочский район, деревня Большие Михалки, 42 А
Балансодержатель: Учреждение здравоохранения «Свислочская центральная районная больница»

Сведения о капитальном строении:
инвентарный номер: 4252804011-00-249, 413/36-452
Общая площадь (кв.м.): 51,3
Назначение: здание специализированное здравоохранения
Составные части: сарай, погреб, уборная, забор дощатый, многолетние насаждения
Год постройки: 1967
Остаточная стоимость: 0 рублей.
С какого момента не используется: ноябрь 2018 года
Сведения о земельном участке:
Площадь земельного участка га: 0, 1373
Количество капитальных строений на земельном участке: 3
Способ вовлечения: продажа.

Карта

Праздники
Н6397
Юшковичи
Н20339
Н7238
Белый Груд 179 m
Большие Михалки
Н7244
Малые Михалки
Порозовский
Коленна
Малая Колоная
Исключительные права на информацию из регистров и реестров Государственного земельного кадастра принадлежат Государственному комитету по имуществу Республики Беларусь
© ГУП "Национальное кадастровое агентство"
Map data © OpenStreetMap contributors, CC-B...

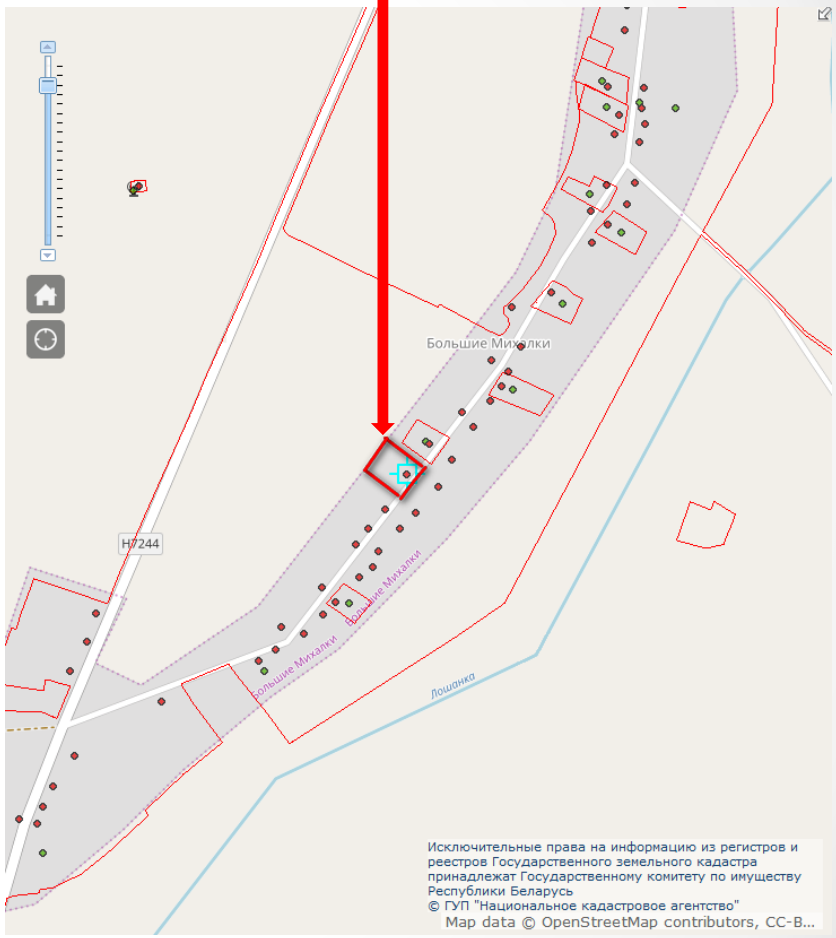
Большие Михалки
Н7244
Большие Михалки
Большие Михалки
Лошанка
Исключительные права на информацию из регистров и реестров Государственного земельного кадастра принадлежат Государственному комитету по имуществу Республики Беларусь
© ГУП "Национальное кадастровое агентство"
Map data © OpenStreetMap contributors, CC-B...

Комплекс объектов бывшей усадьбы: усадебный дом, парк

Адрес: Свислочский район, городской поселок Порозово, улица Полетаева
Балансодержатель: Учреждение здравоохранения «Свислочская центральная районная больница»

Сведения о капитальном строении:
инвентарные номера: 413/С-20029, 413/С-20030, 413/С-20031, 413/С-20026, 413/С-20027, 413/С-20028, 413/С-20036, 413/С-3868, 413/С-3866, 413/С-3867
Общая площадь (кв.м.): 1103,43
Назначение: социальное
Составные части: главный корпус (усадебный дом) с двумя мансардами, погребом, закрытой террасой, уборная, три колодца, мощение асфальтобетонное; административный корпус с сенями; хирургический корпус с четырьмя сенями; прачечная и кухня с тремя сенями и погребом; котельная ; овощехранилище; гараж; артскважина; канализационная квартальная бытовая сеть с тремя отстойниками; водопроводная внутриквартальная сеть; многолетние зеленые насаждения
Год постройки: 1800
Остаточная стоимость: не определена
С какого момента не используется: 2018 года
Сведения о земельном участке:
Кадастровый номер: 425255700001000160
Площадь земельного участка га: 4,3595
Количество капитальных строений на земельном участке: 10
Способ вовлечения: продажа.

Карта

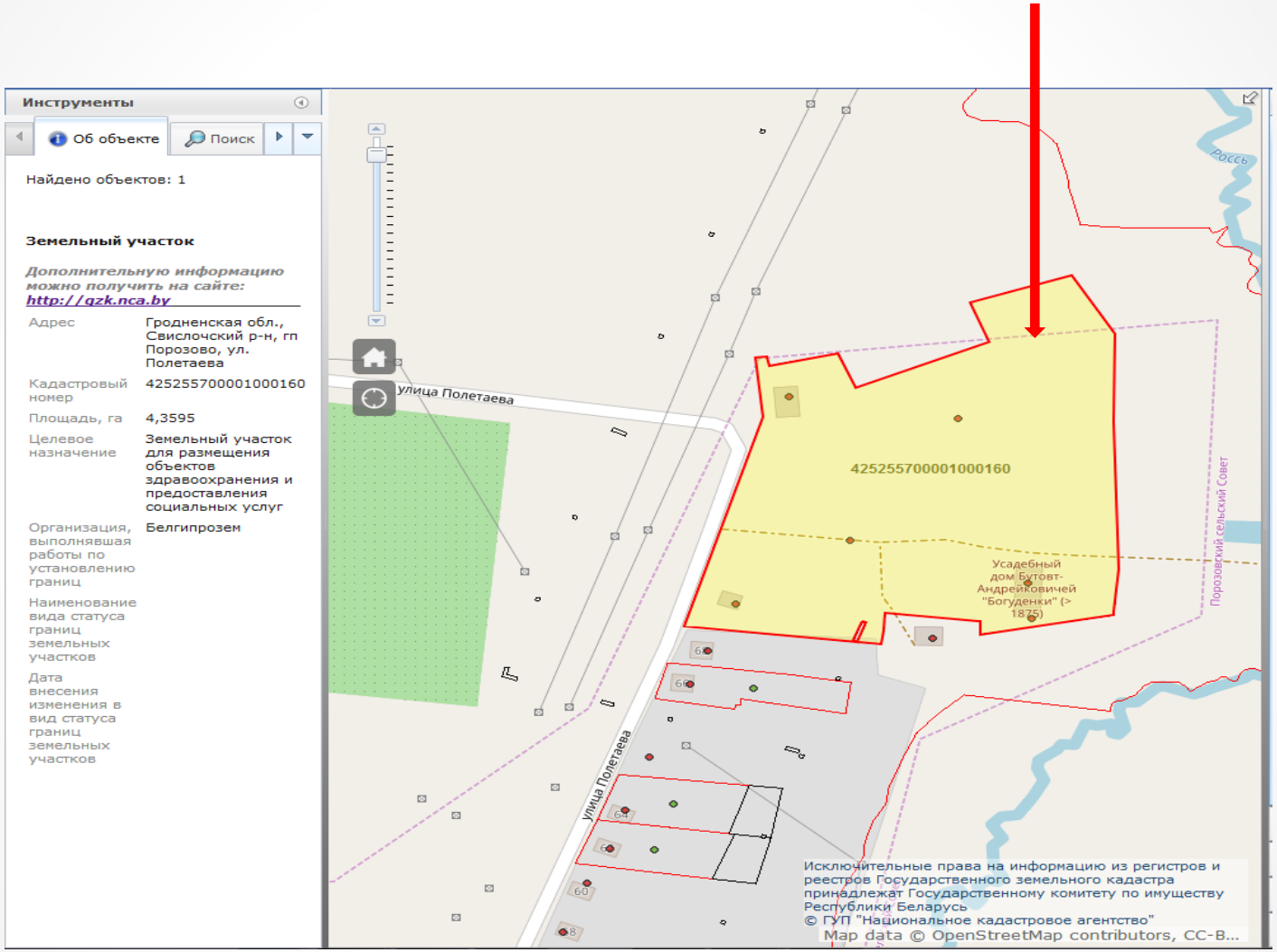
Инструменты
Об объекте
Поиск
Найдено объектов: 1
Земельный участок
Дополнительную информацию можно получить на сайте:
http://gzk.nca.by
Адрес
Гродненская обл., Свислочский р-н, гп Порозово, ул. Полетаева
Кадастровый номер
425255700001000160
Площадь, га
4,3595
Целевое назначение
Земельный участок для размещения объектов здравоохранения и предоставления социальных услуг
Организация, выполнявшая работы по установлению границ
Белгипрозем
Наименование вида статуса границ земельных участков
Дата внесения изменения в вид статуса границ земельных участков
улица Полетаева
425255700001000160
Усадебный дом Бутовт-Андрейковичей "Богуденки" (> 1875)
Порозовский сельский Совет
Исключительные права на информацию из регистров и реестров Государственного земельного кадастра принадлежат Государственному комитету по имуществу Республики Беларусь
© ГУП "Национальное кадастровое агентство"
Map data © OpenStreetMap contributors, CC-B...

Здание магазина

Свислочский район, город Свислочь, улица Северная, 1
Балансодержатель: Свислочский районный исполнительный комитет

Здание магазина Общей площадью 63,2 кв.м.
Год постройки: 1997
Составные части: погреб
Назначение: здание специализированное розничной торговли
Инвентарный номер: 413/С-18960
Остаточная стоимость: кап. строение – 13225,70 рублей
С какого момента не используется: планируется не использовать с 01.01.2019 года
Сведения о земельном участке:
Площадь га: 0,0142
Кадастровый номер: 425250100001001593
Способ вовлечения: продажа.

Карта

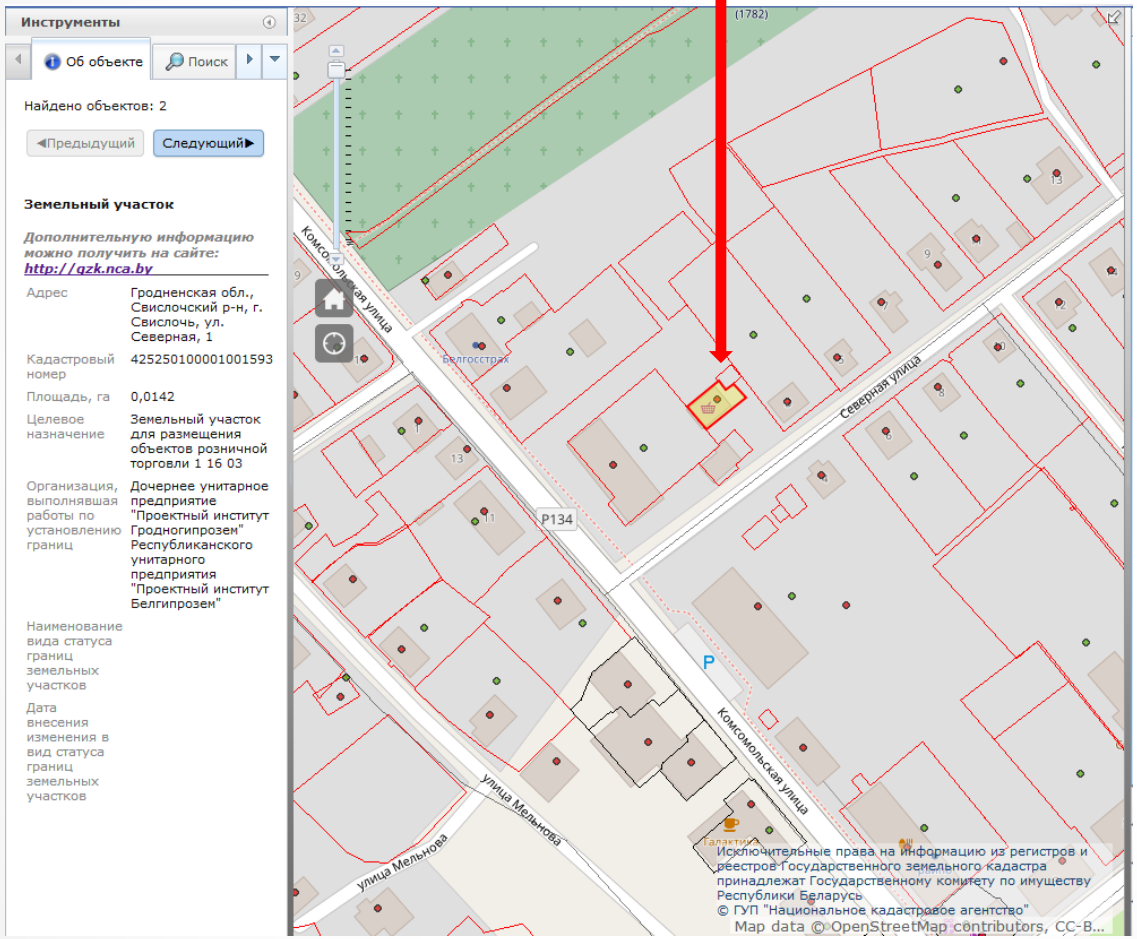
Инструменты
Об объекте
Поиск
Найдено объектов: 2
Предыдущий
Следующий
Земельный участок
Дополнительную информацию можно получить на сайте: http://gzk.nca.by
Адрес
Гродненская обл., Свислочский р-н, г. Свислочь, ул. Северная, 1
Кадастровый номер
425250100001001593
Площадь, га
0,0142
Целевое назначение
Земельный участок для размещения объектов розничной торговли 1 16 03
Организация, выполнявшая работы по установлению границ
Дочернее унитарное предприятие "Проектный институт Гродногипрозем" Республиканского унитарного предприятия "Проектный институт Белгипрозем"
Наименование вида статуса границ земельных участков
Дата внесения изменения в вид статуса границ земельных участков
Комсомольская улица
Северная улица
Р134
улица Мельнова
Исключительные права на информацию из регистров и реестров Государственного земельного кадастра принадлежат Государственному комитету по имуществу Республики Беларусь
© ГУП "Национальное кадастровое агентство"
Map data © OpenStreetMap contributors, CC-B...

Студеникский сельский клуб

Свислочский район, д. Студеники, ул.Центральная, 95

Балансодержатель: Отдел идеологической работы, культуры и по делам молодежи Свислочского районного исполнительного комитета

Студеникский сельский клуб Общей площадью 216,3 кв.м.
Год постройки: 1978
Составные части: 4 пристройки
Назначение: здание специализированное культурно-просветительного зрелищного назначения
Инвентарный номер: 413/С-21350
Остаточная стоимость: 110853 рублей
Земельноый участок:
Площадью 0,1234 гектара
Количество капитальных строений на земельном участке: 1
Кадастровый номер: 425281706601000172
Способ вовлечения: продажа.

Карта

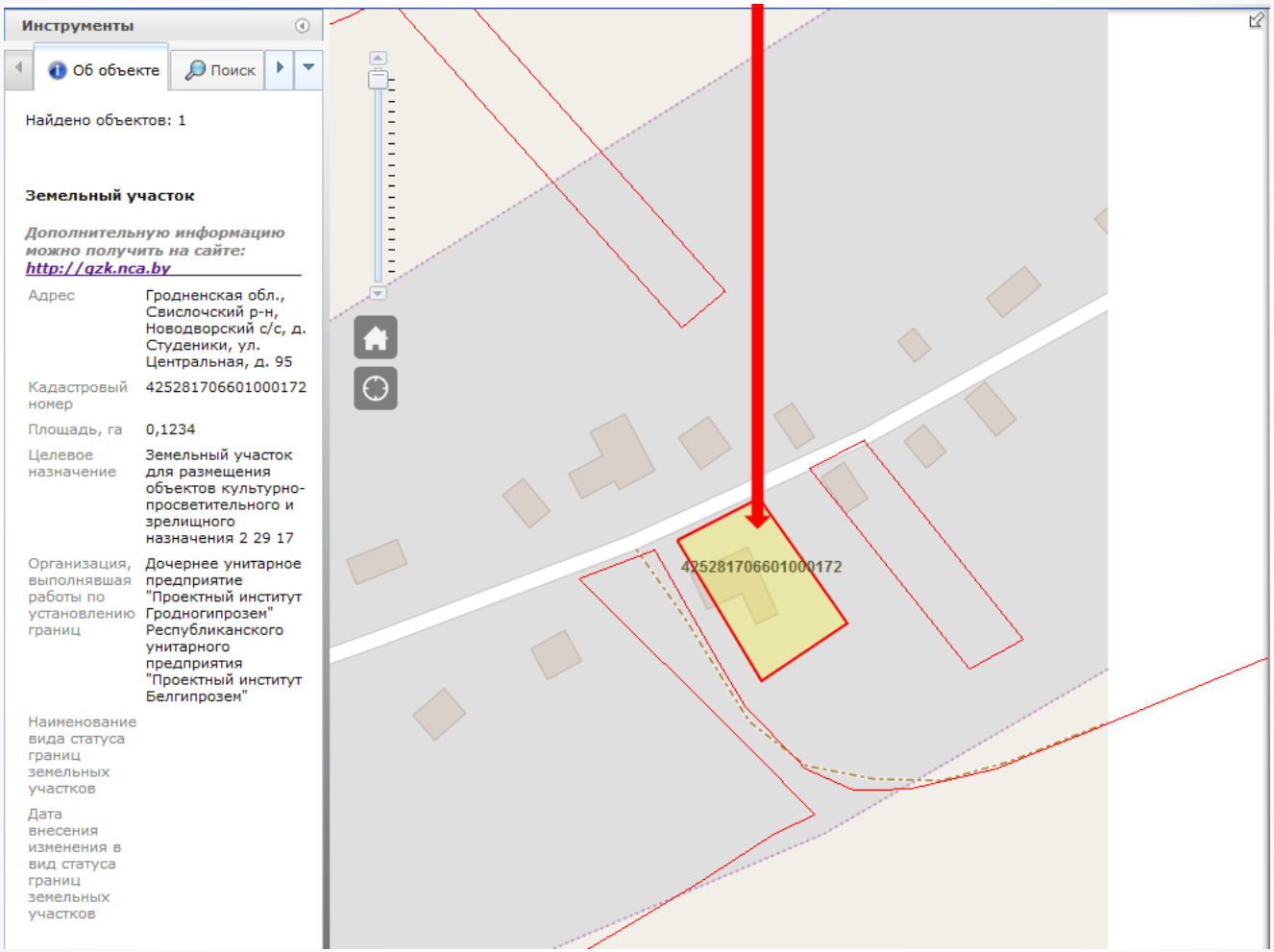
Инструменты
Об объекте
Поиск
Найдено объектов: 1
Земельный участок
Дополнительную информацию можно получить на сайте:
http://gzk.nca.by
Адрес
Гродненская обл., Свислочский р-н, Новодворский с/с, д. Студеники, ул. Центральная, д. 95
Кадастровый номер
425281706601000172
Площадь, га
0,1234
Целевое назначение
Земельный участок для размещения объектов культурно-просветительного и зрелищного назначения 2 29 17
Организация, выполнявшая работы по установлению границ
Дочернее унитарное предприятие "Проектный институт Гродногипрозем" Республиканского унитарного предприятия "Проектный институт Белгипрозем"
Наименование вида статуса границ земельных участков
Дата внесения изменения в вид статуса границ земельных участков
425281706601000172

Комплекс объектов Великосельского детского сада

Свислочский район, Вердомичский сельсовет, агрогородок Великое Село, улица Медовая, 63А
Балансодержатель: Отдел образования, спорта и туризма Свислочского районного исполнительного комитета

Детский сад. Общая площадь 164,3 кв.м.
Год постройки: 1958
Составных частей: нет
Назначение: здание специализированное для образования и воспитания Инвентарный номер: 413/С-19823
Остаточная стоимость: 130 894,73 рубля
Земельный участок: Площадью 0,464 гектара
Количество капитальных строений на земельном участке: 2
Способ вовлечения: продажа.

- **КАРТА**

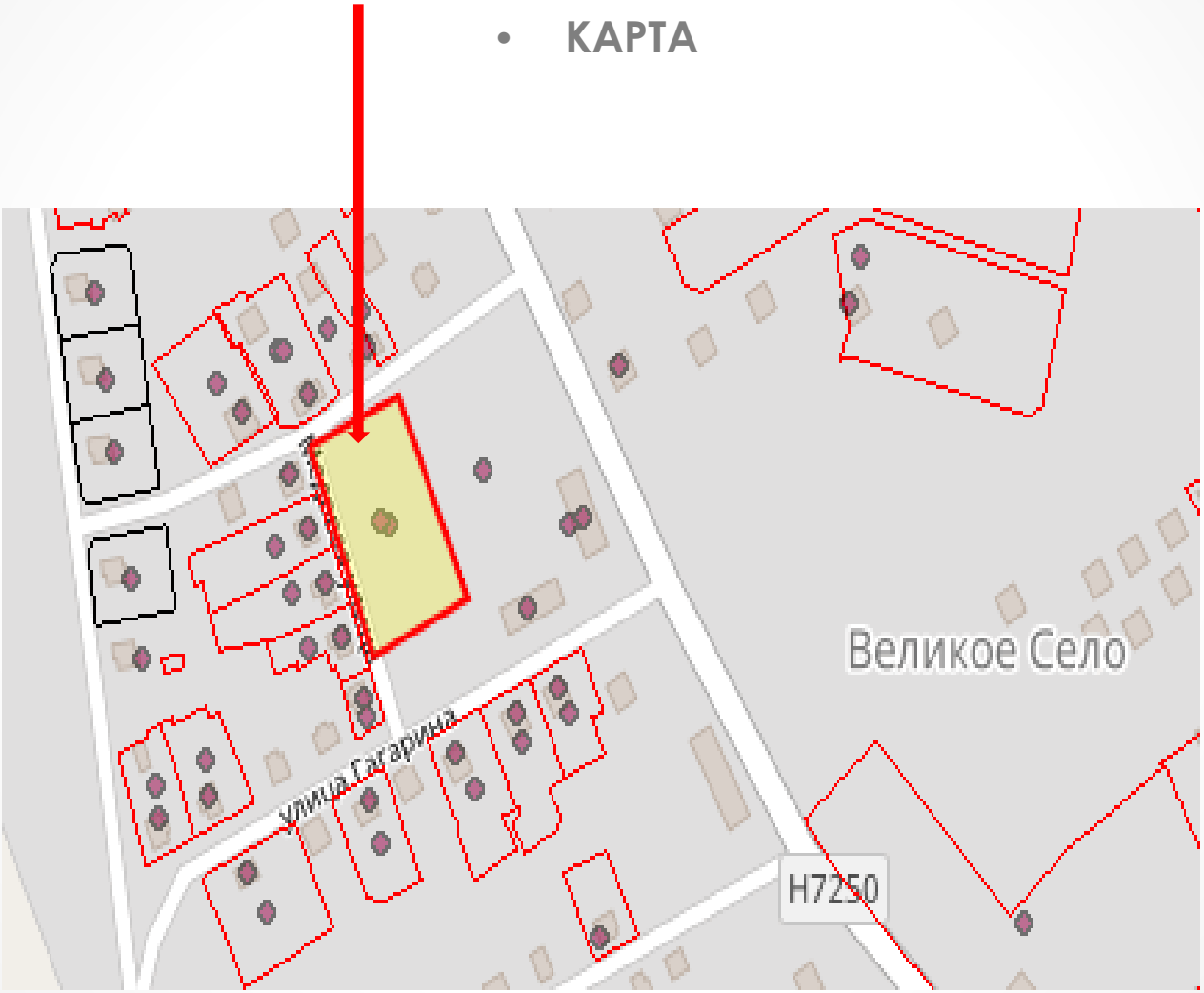

Здание бывшего Незбодичского детского сада-начальной школы

Адрес: Свислочский район, деревня Незбодичи, улица Мичурина, 28
Балансодержатель: Отдел образования, спорта и туризма Свислочского районного исполнительного комитета

Сведения о капитальном строении:
детский сад-начальная школа
инвентарные номера: 413/С-19824, 413/С-19355 , 413/С-19356
Общая площадь (кв.м.): 419,4
Назначение: здание специализированное для образования и воспитания
Составные части: сарай, погреб, теневой навес, ограждение, мощение, площадка под мусорный контейнер
Год постройки: 1982
канализационные и водопроводные сети
Остаточная стоимость: 16 991,28 рубля.
С какого момента не используется: 2016 год
Сведения о земельном участке:
Кадастровый номер: 425282007101000059
Площадь земельного участка га: 0,2904
Количество капитальных строений на земельном участке: 3
Способ вовлечения: продажа.
Начальная цена продажи: 10 базовых величин.

- Карт

Земельный участок

Адрес	Гродненская обл., Свислочский р-н, Незбодичский с/с, д. Незбодичи, ул. Мичурина, д.28
Кадастровый номер	425282007101000059
Площадь, га	0,2904
Целевое назначение	Земельный участок для содержания и обслуживания зданий и сооружений Незбодичского детского сада
Организация, выполнявшая работы по установлению границ	Гродногипрозем

Комплекс объектов бывшей школы-интерната для детей с нарушением слуха, находящийся в оперативном управлении отдела образования, спорта и туризма Свислочского районного исполнительного комитета

Адрес: Свислочский район, г.п.Порозово, ул.Я Колоса, 5, 5/1
Балансодержатель: Отдел образования Свислочского районного исполнительного комитета

Сведения о капитальном строении:
детский сад-начальная школа
инвентарные номера: 413/С-20126; 413/С-20127
Общая площадь (кв.м.): 3562,1
Назначение: здание специализированное для образования и воспитания
Составные части: здание учебного корпуса, здание нежилое, уборная, стадион, спортивные сооружения, забор, дорожка, многолетние насаждения
Год постройки: 1962
канализационные и водопроводные сети
С какого момента не используется: 2013 год
Сведения о земельном участке:
Кадастровый номер: 425255700001000560
Площадь земельного участка га: 1,3970
Способ вовлечения: продажа.
Начальная цена продажи: 68 базовых величин.

Карта

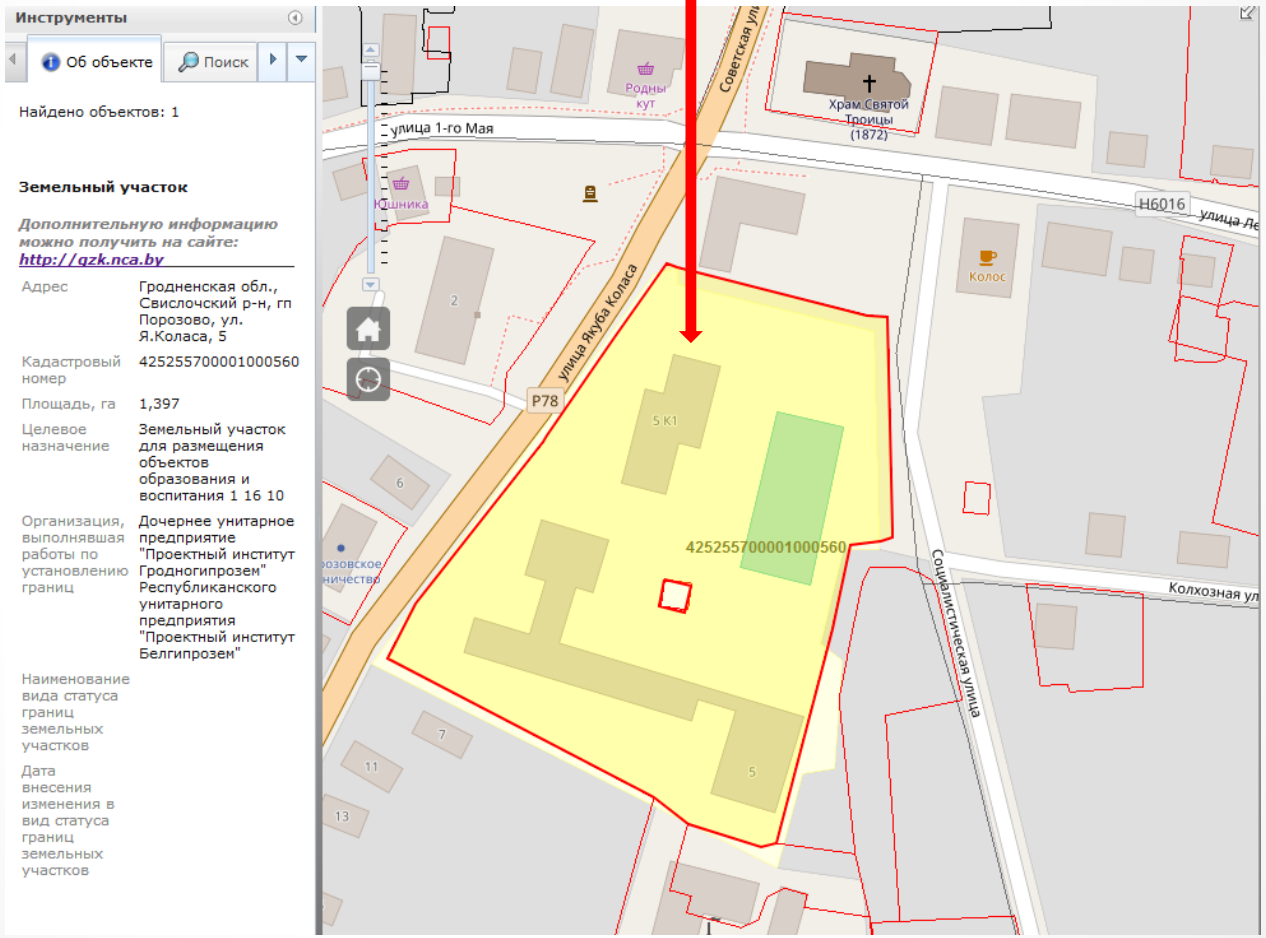
Инструменты
Об объекте
Поиск
Найдено объектов: 1
Земельный участок
Дополнительную информацию можно получить на сайте:
http://gzk.nca.by
Адрес
Гродненская обл., Свислочский р-н, гп Порозово, ул. Я.Коласа, 5
Кадастровый номер
425255700001000560
Площадь, га
1,397
Целевое назначение
Земельный участок для размещения объектов образования и воспитания 1 16 10
Организация, выполнявшая работы по установлению границ
Дочернее унитарное предприятие "Проектный институт Гродногипрозем" Республиканского унитарного предприятия "Проектный институт Белгипрозем"
Наименование вида статуса границ земельных участков
Дата внесения изменения в вид статуса границ земельных участков
улица 1-го Мая
Советская ул
Храм Святой Троицы (1872)
Родны кут
Кошника
Колос
H6016
улица Якуба Коласа
P78
5 К1
425255700001000560
Социалистическая улица
Колхозная ул

Дашковичский сельский клуб

Свислочский район, Хоневичский с/с, д. Дарани, ул. Луговая, 3
Балансодержатель: Отдел идеологической работы, культуры и по делам молодежи Свислочского районного исполнительного комитета

Дашковичский сельский клуб Общей площадью 323,3 кв.м.
Год постройки: 1965 Составные части: пристройка
Назначение: здание специализированное культурно-просветительного зрелищного назначения
Инвентарный номер: 413/С-19717
Остаточная стоимость: 0 рублей (100 процентов начисленной амортизации в 2005 году (срок эксплуатации 40 лет – деревянное строение)
Земельноый участок: Площадью 0,151 гектара
Количество капитальных строений на земельном участке: 1

КАРТА

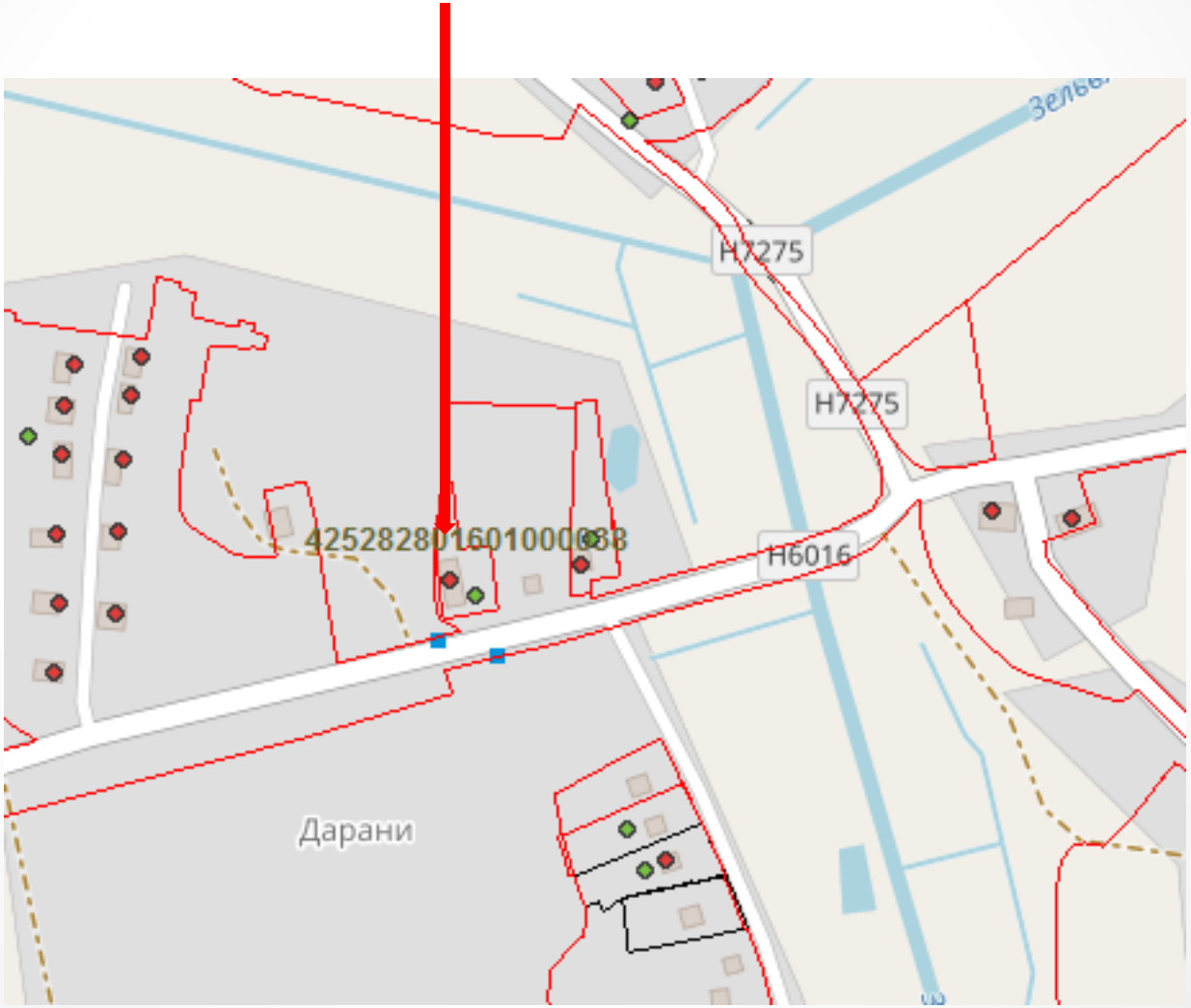

Теплица с бытовым корпусом и пристройкой

Свислочский район, Свислочский сельсовет, 32/7, вблизи деревни Юбилейная
Балансодержатель: Коммунальное производственное унитарное предприятие «Свислочская сельхозтехника»

Теплица с бытовым корпусом Общей площадью 11145,2 кв.м.
Год постройки: 1990 Составные части: бытовой корпус, пристройка
Назначение: здание специализированное сельскохозяйственного назначения
Инвентарный номер: 413/С-21196
Остаточная стоимость: 305 085,0 рублей
Земельный участок : формируется – 1 гектар. Строение расположено на общем земельном участке предприятия на площадки 17,0121 гектара
Целевое назначение: для размещения и обслуживания зданий и сооружений производственного назначения
Количество капитальных строений на земельном участке:1

Карта

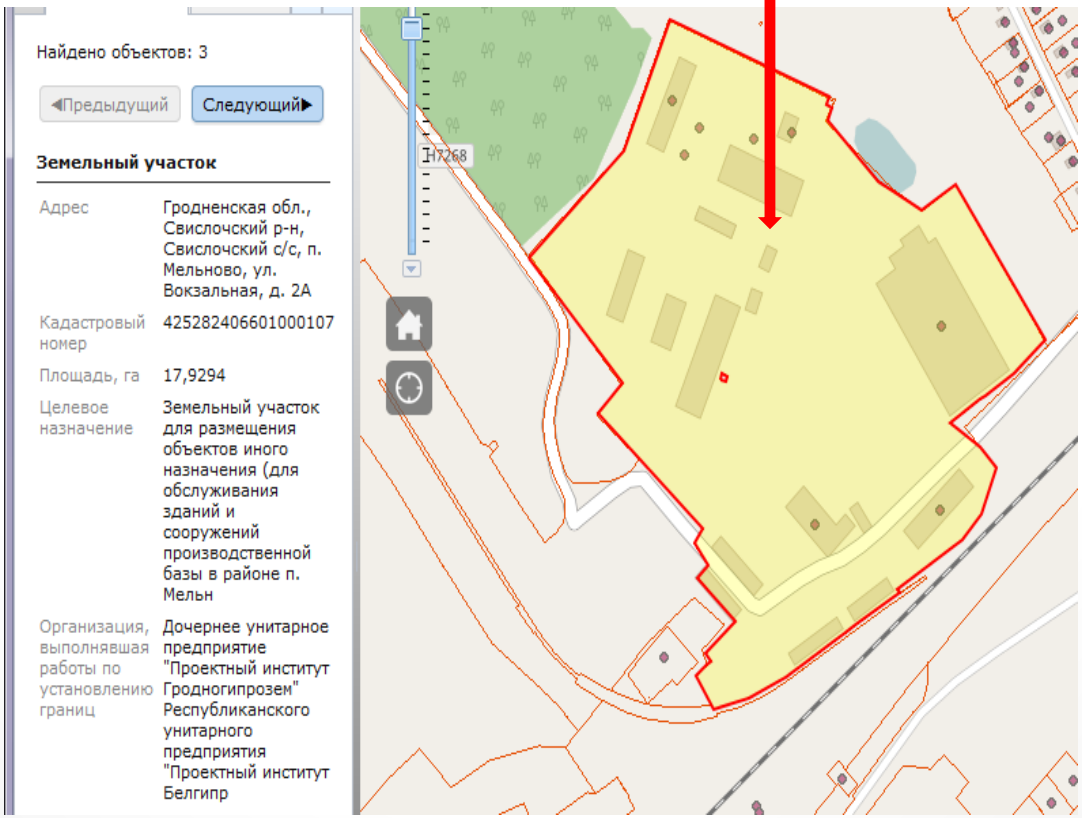
Найдено объектов: 3
Предыдущий
Следующий
Земельный участок
Адрес
Гродненская обл., Свислочский р-н, Свислочский с/с, п. Мельново, ул. Вокзальная, д. 2А
Кадастровый номер
425282406601000107
Площадь, га
17,9294
Целевое назначение
Земельный участок для размещения объектов иного назначения (для обслуживания зданий и сооружений производственной базы в районе п. Мельн
Организация, выполнявшая работы по установлению границ
Дочернее унитарное предприятие "Проектный институт Гродногипрозем" Республиканского унитарного предприятия "Проектный институт Белгипр
H7268