

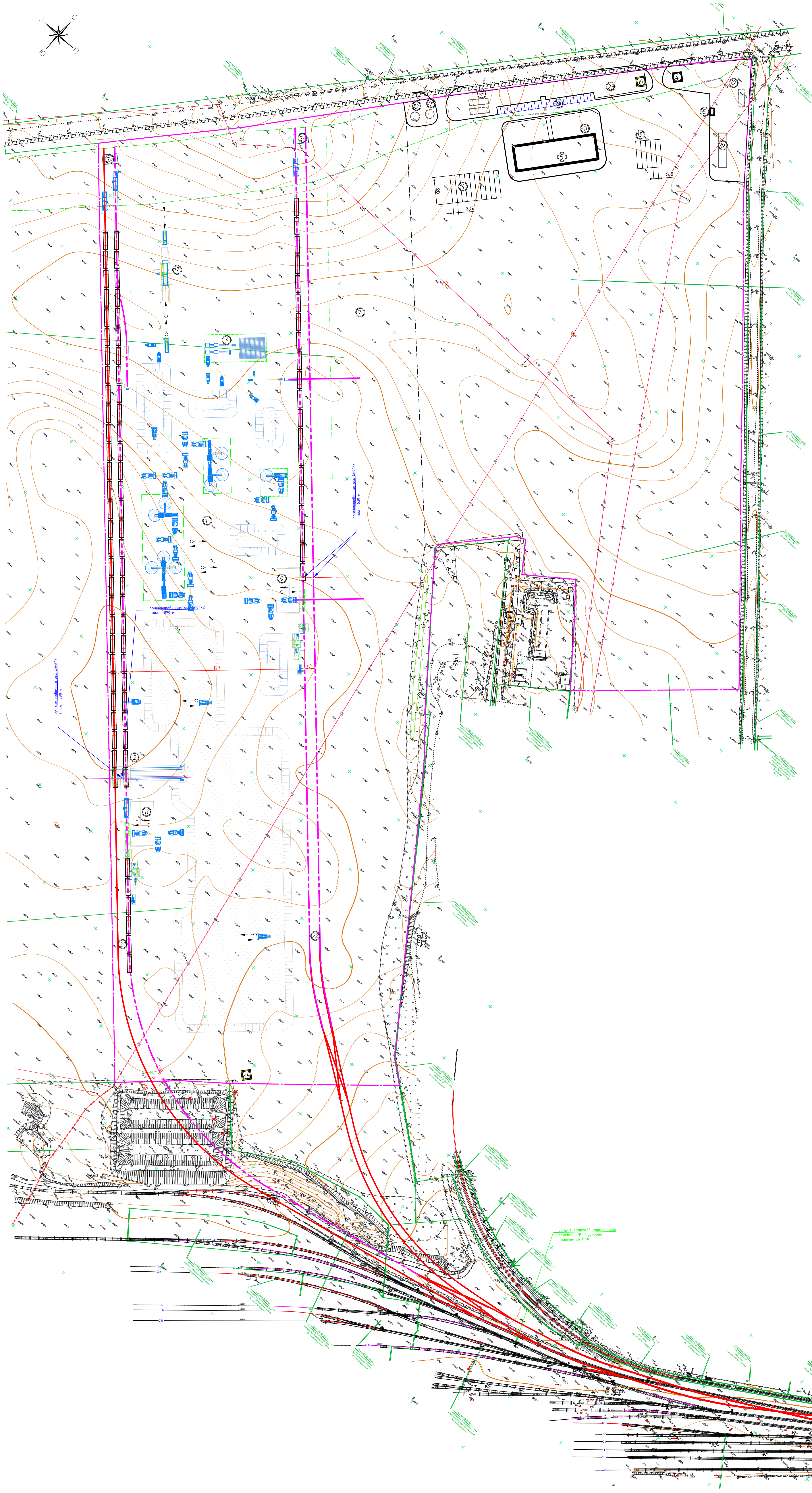

Ведомость чертежей основного комплекта

Лист	Наименование	Примечание
1	Общие данные	
2	Разбивочный план М 1:1000	
3	План благоустройства М 1:1000	
4	План земляных масс. М 1:1000	

СОГЛАСОВАНО

Ив.№ подл.	Подп. и дата	Взам. инв. №

П1 / 2019 - 00 - ГП					
Строительство логистического центра в Свислочском районе Гродненской области					
изм.	кол.уч.	лист	№ док.	подпись	дата
Разработ.		Шиманский			11.19
Проверил		Гришкевич			11.19
ГИП		Вербицкий			11.19
Общеплощадочные работы					
Общие данные					
		стадия	лист	листов	
		ПП	1	4	
		ЧСУП "КредоЭкспертПроект" г. Минск, Бехтерева, 7 тел/факс (017) 285 48 36			



СИТУАЦИОННАЯ СХЕМА



Границы работ


ЭКСПЛИКАЦИЯ ЗДАНИЙ И СООРУЖЕНИЙ

Номер позиции на плане	Наименование	Проектируемый
1	Площадка обработки каменного угля	Проектируемый
2	Угловая яма	Проектируемый
3	Цех фасовки	Проектируемый
4	Блочная комплектная трансформаторная подстанция	Проектируемая
5	Административное здание	Проектируемый
6	КПП № 1	Проектируемое
7	Площадка для ж/д контейнеров	Проектируемая
8	Паннус № 1	Проектируемая
9	Паннус № 2	Проектируемая
10	Артскважина	Проектируемая
11	Насосная станция	Проектируемая
12	Резервуары	Проектируемая
13	Автомобильная парковка для грузового а/транспорта на 5 м/мест	Проектируемая
14	Автомобильная парковка (СВХ) для грузового а/транспорта на 10 м/мест	Проектируемая
15	Автомобильная парковка для легкового а/транспорта на 28 м/мест	Проектируемая
16	Площадка ТБО	Проектируемая
17	Автотарелки	Проектируемая
18	Очистные сооружения хозяйственно-бытовой канализации	Проектируемые
19	Очистные сооружения ливневой канализации	Проектируемые
20	Ж/д переезд	Проектируемые
21	Ж/д весы № 1	Проектируемая
22	Ж/д весы № 2	Проектируемые
23	Зоны отдыха для работников	Проектируемые
24	КПП № 24	Проектируемый

старая местная дренажная канализация №1 глубиной пролегла в 1992

СОГЛАСОВАНО
Имя, Фамилия, Подпись, Дата
Взам. инв. №

ИЗМ.		КОМУ	ЛИСТЫ	№ ДОК.	ПОДПИСЬ	ДАТА	П1 / 2019 - 00 - ГП		
Разработ:	Шенников	Гришнев	2	11.19			Спроектировано логистического центра в Свободском районе Гродненской области		
Проверил:	Гришнев	Гришнев	1	11.19			Генеральный план		
ТИП	Вербицкий			11.19			Разбивочный план М1:1000		
							СТАНДАРТ	ЛИСТ	ЛИСТОВ
							ПП	2	2
							Формат А4		



СИТУАЦИОННАЯ СХЕМА





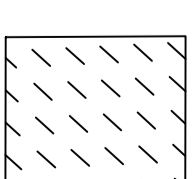

Границы работ



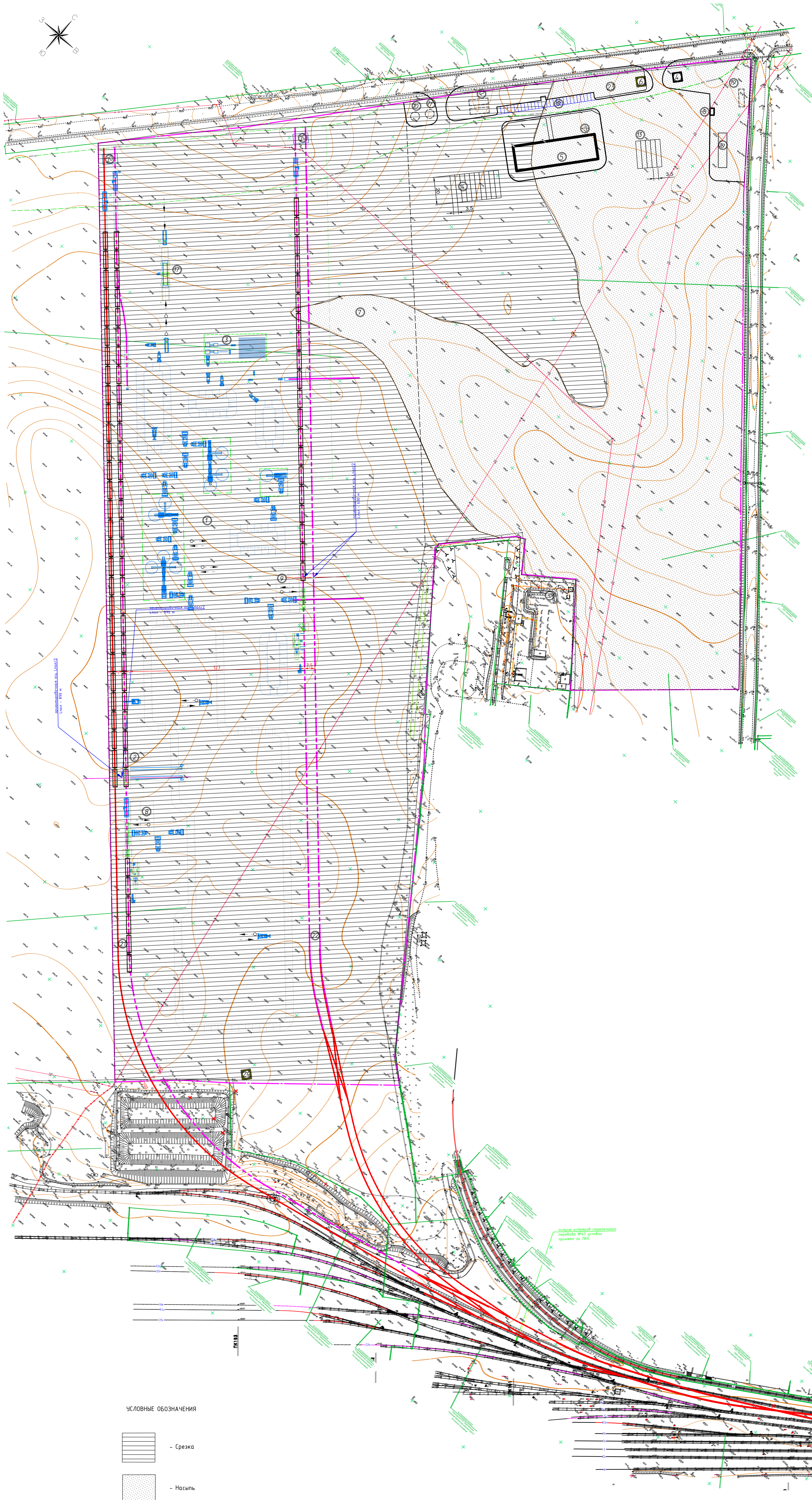

ЭКСПЛИКАЦИЯ ЗДАНИЙ И СООРУЖЕНИЙ

Номер позиции на плане	Наименование	
1	Площадка обработки каменного угля	Проектируемый
2	Угловая яма	Проектируемый
3	Цех фасовки	Проектируемый
4	Блочная комплектная трансформаторная подстанция	Проектируемая
5	Административное здание	Проектируемый
6	КПП № 1	Проектируемое
7	Площадка для ж/д контейнеров	Проектируемая
8	Пандус № 1	Проектируемая
9	Пандус № 2	Проектируемая
10	Артскважина	Проектируемая
11	Насосная станция	Проектируемая
12	Резервуары	Проектируемая
13	Автомобильная парковка для грузового а/транспорта на 5 м/мест	Проектируемая
14	Автомобильная парковка (СВХ) для грузового а/транспорта на 10 м/мест	Проектируемая
15	Автомобильная парковка для легкового а/транспорта на 28 м/мест	Проектируемая
16	Площадка ТБО	Проектируемая
17	Автобусы	
18	Очистные сооружения хозяйственно-бытовой канализации	Проектируемая
19	Очистные сооружения ливневой канализации	Проектируемые
20	Ж/д переезд	Проектируемые
21	Ж/д весы № 1	Проектируемая
22	Ж/д весы № 2	Проектируемые
23	Зоны отдыха для работников	Проектируемые
24	КПП № 24	Проектируемый

УСЛОВНЫЕ ОБОЗНАЧЕНИЯ

-  - проектируемые здания
-  - проектируемый газон
-  - проектируемое покрытие технологических площадок и проездов из цементобетона
-  - проектируемое покрытие тротуаров из мелкоштучной плитки

ИЗМ.		КОМУ	ЛИСТ	№ ДИ	ПОДПИСЬ	ДАТА	П1 / 2019 - 00 - ГП	
Разработ:		Шендерович	3	11.19		11.19	Спроектировано логистического центра в Свободском районе Гродненской области	
Проверил:		Гришкевич	3	11.19		11.19	Общеплощадочные работы	
ТИП:		Вербицкий	3	11.19		11.19	План благоустройства М1:1000	
			3				Формат А4	



СИТУАЦИОННАЯ СХЕМА



Границы работ

ЭКСПЛИКАЦИЯ ЗДАНИЙ И СООРУЖЕНИЙ

Номер позиции на плане	Наименование	Проектируемый
1	Площадка обработки каменного угля	Проектируемый
2	Угловая яма	Проектируемый
3	Цех фасовки	Проектируемый
4	Блочная комплектная трансформаторная подстанция	Проектируемая
5	Административное здание	Проектируемый
6	КПП № 1	Проектируемое
7	Площадка для ж/д контейнеров	Проектируемая
8	Паннус № 1	Проектируемая
9	Паннус № 2	Проектируемая
10	Артскважина	Проектируемая
11	Насосная станция	Проектируемая
12	Резервуары	Проектируемая
13	Автомобильная парковка для грузового а/транспорта на 5 м/мест	Проектируемая
14	Автомобильная парковка (СВХ) для грузового а/транспорта на 10 м/мест	Проектируемая
15	Автомобильная парковка для легкового а/транспорта на 28 м/мест	Проектируемая
16	Площадка ТБО	Проектируемая
17	Автосвесы	Проектируемая
18	Очистные сооружения хозяйственно-бытовой канализации	Проектируемая
19	Очистные сооружения ливневой канализации	Проектируемые
20	Ж/д переход	Проектируемые
21	Ж/д весы № 1	Проектируемая
22	Ж/д весы № 2	Проектируемые
23	Зоны отдыха для работников	Проектируемые
24	КПП № 24	Проектируемый

ВЕДОМОСТЬ ОБЪЕМОВ ЗЕМЛЯНЫХ МАСС

Наименование грунта	Количество, м ³		Примечание
	Насыпь (+)	Выемка (-)	
1. Грунт планировки территории	144423	210946	
2. Пловородный грунт, всего	-	59242	

УСЛОВНЫЕ ОБОЗНАЧЕНИЯ



П1 / 2019 - 00 - ПП						Спроектировано логистического центра в Свободском районе Гродненской области			
ИЗМ.	КОМУ	ЛИСТ	№ ДОК.	ПОДПИСЬ	ДАТА	Общеплощадочные работы	ЭТАП	ЛИСТ	ЛИСТОВ
Разработ:	Шиманский	2	11.19						
Проверил:	Гришкевич	1	11.19						
ТИП	Вербицкий					План земляных масс	М1:1000	4	4

СОГЛАСОВАНО
Взам. инв. №
Лист № подл.
Подпись и дата